TVORBA PROJEKTU OSY
KOLEJE Č.1 NA TÚ 2253, KRNOV - JINDŘICHOV VE SLEZKU
ST.HR., KM 87,801 - 87,847 = 0,000 - 25,710"
SITUACE

km 15,500 - km 16,700

M 1:1000

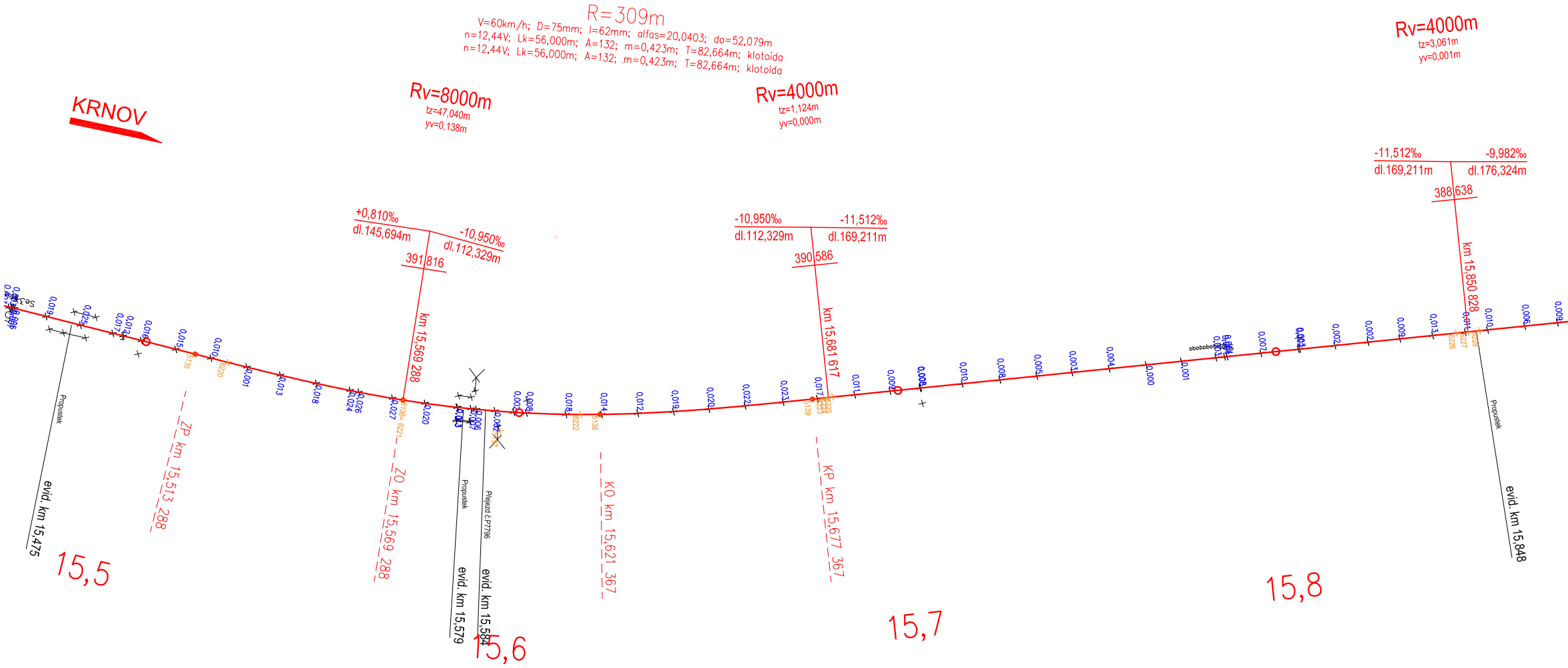
R=309m
V=60km/h; D=75mm; I=62mm; alfas=20,0403; do=52,079m
n=12,44V; Lk=56,000m; A=132; m=0,423m; T=82,664m; klotoida
n=12,44V; Lk=56,000m; A=132; .m=0,423m; T=82,664m; klotoida
KRNOV
Rv=8000m
tz=47,040m
yv=0,138m
Rv=4000m
tz=1,124m
yv=0,000m
Rv=4000m
tz=3,061m
yv=0,001m
+0,810‰
dl.145,694m
-10,950‰
dl.112,329m
391 816
km 15,569 288
-10,950‰
dl.112,329m
-11,512‰
dl.169,211m
390 586
km 15,681 617
-11,512‰
dl.169,211m
-9,982‰
dl.176,324m
388 638
km 15,850 828
Propustek
evid. km 15,475
ZP km 15,513 288
ZO km 15,569 288
Propustek
evid. km 15,579
Přejezd č.P7796
evid. km 15,584
KO km 15,621 367
KP km 15,677 367
Propustek
evid. km 15,848
15,5
15,6
15,7
15,8

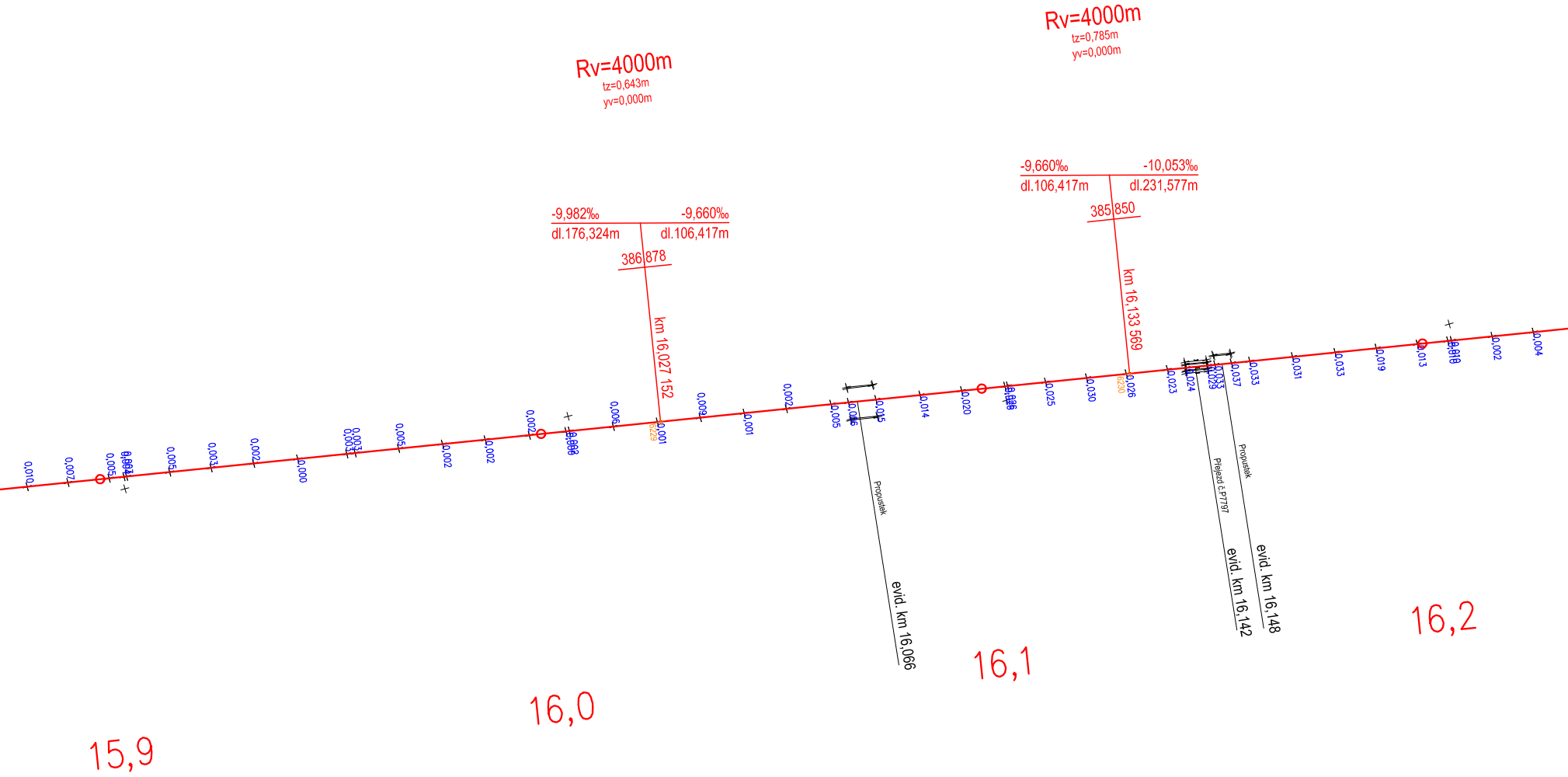
Rv=4000m
tz=0,643m
yv=0,000m
-9,982‰
-9,660‰
dl.176,324m
dl.106,417m
386,878
km 16,027 152
Rv=4000m
tz=0,785m
yv=0,000m
-9,660‰
-10,053‰
dl.106,417m
dl.231,577m
385,850
km 16,133 569
Propustek
evid. km 16,066
Přejezd č.P7797
evid. km 16,142
Propustek
evid. km 16,148
15,9
16,0
16,1
16,2
0,010
0,007
0,005
0,004
0,003
0,005
0,003
0,002
0,000
0,003
0,005
0,002
0,002
0,002
0,006
0,006
0,001
0,009
0,001
0,002
0,005
0,016
0,015
0,014
0,020
0,026
0,025
0,030
0,026
0,023
0,024
0,029
0,033
0,037
0,033
0,031
0,033
0,019
0,013
0,010
0,002
0,004

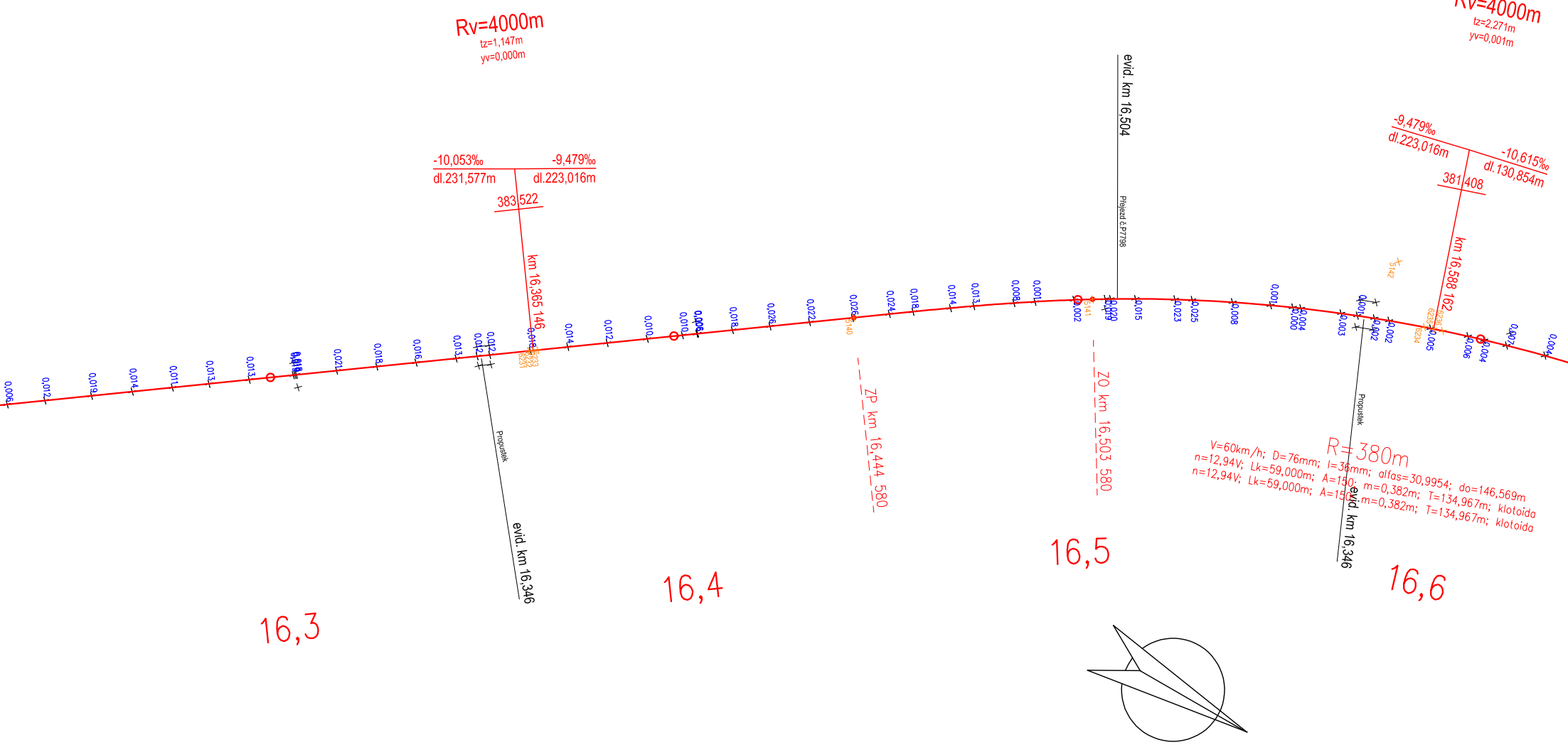
Rv=4000m
tz=1,147m
yv=0,000m
-10,053‰
-9,479‰
dl.231,577m
dl.223,016m
383 522
km 16,365 146
Rv=4000m
tz=2,271m
yv=0,001m
-9,479‰
dl.223,016m
-10,615‰
dl.130,854m
381 408
km 16,588 162
evid. km 16,504
Přejezd č.P7798
Propustek
evid. km 16,346
Propustek
evid. km 16,346
ZP km 16,444 580
ZO km 16,503 580
R=380m
V=60km/h; D=76mm; I=36mm; alfas=30,9954; do=146,569m
n=12,94V; Lk=59,000m; A=150; m=0,382m; T=134,967m; klotoida
n=12,94V; Lk=59,000m; A=150; m=0,382m; T=134,967m; klotoida
16,3
16,4
16,5
16,6
0,006
0,012
0,019
0,014
0,011
0,013
0,013
0,021
0,018
0,016
0,013
0,012
0,012
0,018
0,014
0,012
0,010
0,010
0,006
0,018
0,026
0,022
0,026
0,024
0,018
0,014
0,013
0,008
0,001
0,002
0,009
0,015
0,023
0,025
0,008
0,001
0,004
0,000
0,003
0,001
0,002
0,002
0,005
0,006
0,004
0,007
0,004
5140
5141
5142
5234
5235
5236

Správa železniční dopravní cesty

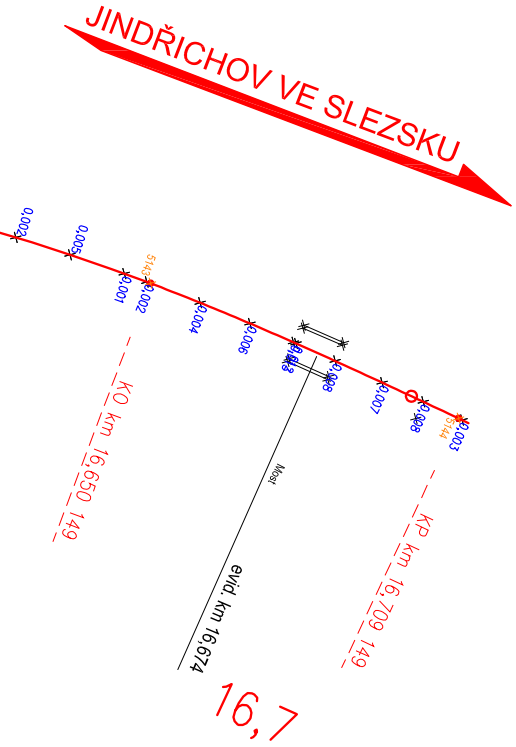
JINDŘICHOV VE SLEZSKU
0,002
0,005
5143
0,001
0,002
0,004
0,006
0,008
0,007
0,008
5144
0,003
Most
KO km 16,650 149
evid. km 16,674
KP km 16,709 149
16,7

			ČÍSLO SOUPRAVY:
		PO PŘIPOMÍNKOVÉM ŘÍZENÍ	
REVIZE Č.	DATUM	ZMĚNA	

EXPROJEKT

EXprojekt s.r.o.
Kounicova 688/26
602 00 Brno

OBJEDNAVATEL: Správa železniční dopravní cesty
Správa železniční geodézie Olomouc, Nerudova 1, 772 58 Olomouc

tel. : +420 533 312 000
E-mail: info@exprojekt.cz

HLAVNÍ INŽENÝR PROJEKTU	ODPOVĚDNÝ PROJ. PS, SO	NAVRHL, VYPRACOVAL	KONTROLOVAL
Ing. Lukáš Mazel	Ing. Lukáš Mazel	Ing. Jaroslav Šmíd	Ing. Lukáš Mazel

KRAJ: Moravskoslezský
POVĚŘENÝ MÚ: -
STUPEŇ: Technický projekt

ZAK. ČÍSLO
018-2016

MĚŘÍTKO	POČET FORMÁTŮ
1:1000	7 x A4

DATUM: 10/2016

Tvorba projektu osy koleje č. 1 na TÚ 2253 Krnov – Jindřichov ve Slezku st.hr., km 87,801 – 87,847=0,000 – 25,710
Technický projekt

Situace km 15,500 - km 16,700

ČÁST DOKUM.	PŘÍLOHA
-	**2.10**